



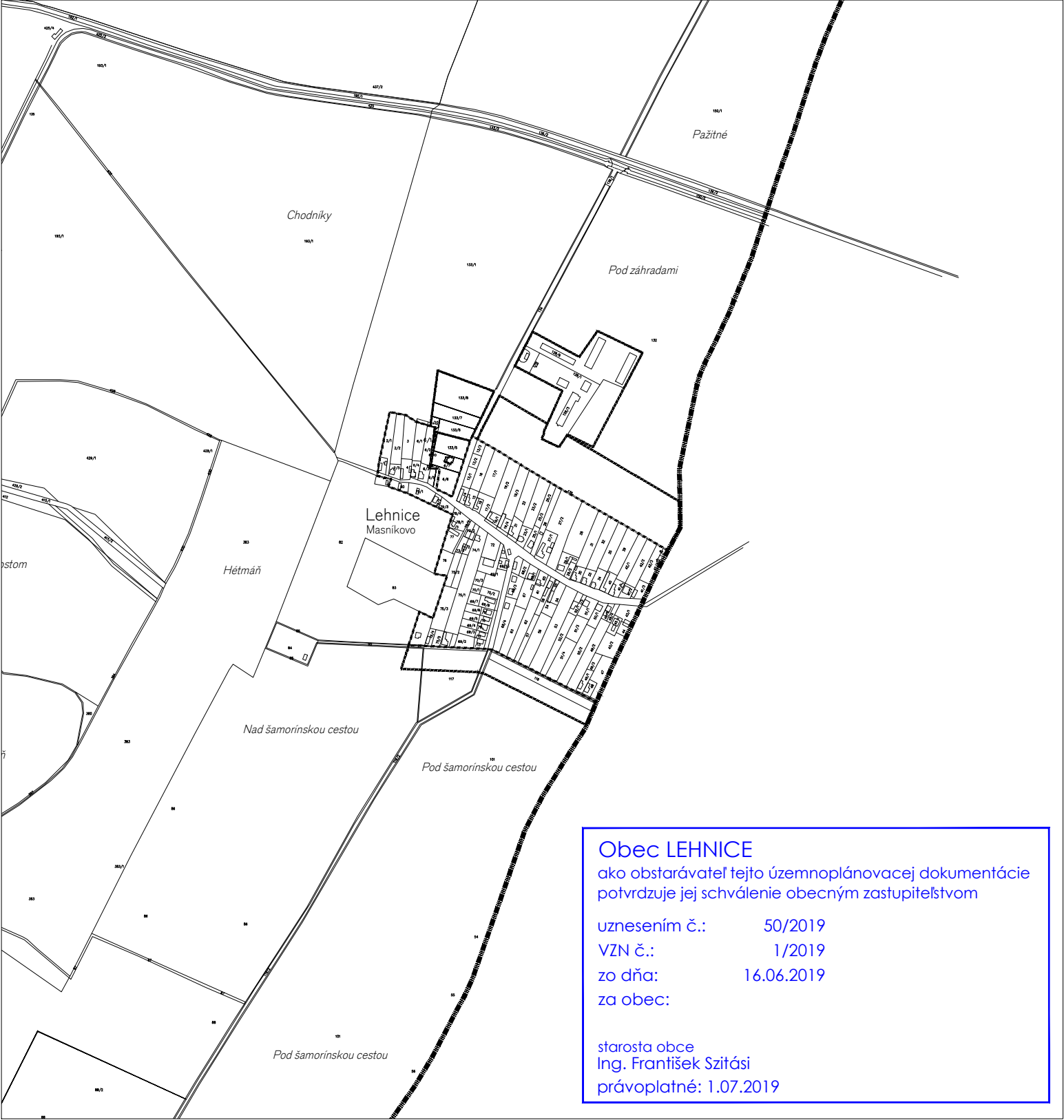
ÚZEMNÝ PLÁN OBCE LEHNICE - ZMENY A DOPLNKY č.1/2015 - ČISTOPIS

PERSPEKTÍVNE POUŽITIE POĽNOHOSPODÁRSKEHO PÔDNEHO FONDU NA NEPOĽNOHOSPODÁRSKE ÚČELY

MIESTNA ČASŤ KOLÓNIA



MIESTNA ČASŤ MASNÍKOVO



Obec LEHNICE
ako obstarávateľ tejto územnoplánovacej dokumentácie
potvrzuje jej schválenie obecným zastupiteľstvom

uznesením č.: 50/2019
VZN č.: 1/2019
zo dňa: 16.06.2019
za obec:

starosta obce
Ing. František Szitási
právoplatné: 1.07.2019

- | STAV | NÁVRH |
|--|-------|
| HRANICA KATASTRÁLNEHO ÚZEMIA | — |
| HRANICA ZASTAVANÉHO ÚZEMIA K 1.1.1990 | — |
| HRANICA ZASTAVANÉHO ÚZEMIA ÚPN-O 2004 | — |
| HRANICA ZASTAVANÉHO ÚZEMIA ZD ÚPN-O 2015 | — |
| PRIESTOR PERSPEKTÍVNEHO ODŇATIA | — |
| PRIESTOR PERSPEKTÍVNEHO ODŇATIA V ZASTAVANOM ÚZEMÍ | — |
| PORADOVÉ ČÍSLO ODŇATIA | — |
| BONITOVANÁ PÔDNO-EKOLOGICKÁ JEDNOTKA | — |
| ZÁVLAHY | — |
| ZÁVLAHOVÉ POTRUBIE - AKTUALIZÁCIA POLOHY | — |
| ZÁVLAHOVÉ POTRUBIE NA ZRUŠENIE - AKTUALIZÁCIA POLOHY | — |
| ORNÁ PÔDA | — |
| ZÁHRADY | — |
| LÚKY | — |
| NEPOĽNOHOSPODÁRSKA PÔDA | — |

M 1 : 2 880
ZMENŠENÉ

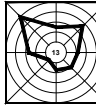
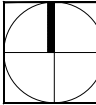
JÚN 2019

OBSTARÁVATEĽ

SPRACOVATEĽ

OBEC
LEHNICE
930 37 LEHNICE

AŽ PROJEKT s.r.o.
TOPLIANSKA 28
821 07 BRATISLAVA



ČÍSLO VÝKRESU
1/2
7 2015
zmenšené
M 1 : 2 880